

## Familien- und Erwachsenen Wanderung zum Wasserfall bei Rona und heimwärts über den Römerweg, am 28.6.2023

**Wanderzeit: 4 ½ Std. / Botanisierzeit 1 ½ Std.**  
**Treffpunkt: 9:30 Uhr Post Savognin**

Diese Wanderung ist speziell für Familien geeignet. Mit dem Postauto fahren wir nach Rona (1400 m). Am Anfang laufen wir zum Wasserfall (1500 m), welcher sehr eindrücklich ist und uns noch wunderbar erfrischt. Auf dem Pfad rund ums Dorf Rona begrüßen uns bereits etliche interessante Bergblumen.

Nach dieser willkommenen Abkühlung und Blumenpracht, wandern wir weiter nach Ruegna, wo wir die tolle Aussicht und bewundern. Anschliessend wandern wir durch den Märliwald und dann über den Römerweg nach Vardaval (1300 m). Bei Vardaval besteht die Möglichkeit um 13:30 das Postauto zu nehmen.

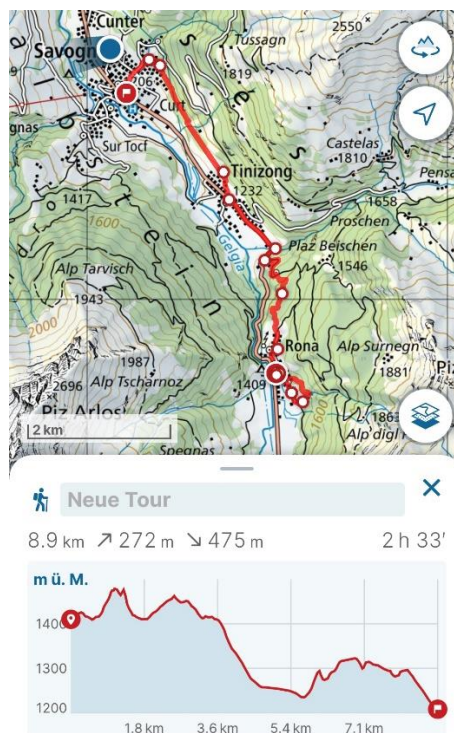
Nimmermüde laufen über Tinizong, Veia Surmirana nach Savognin

Mitnehmen: Wanderausrüstung, **Wanderschuhe**, Gästekarte, Regenschutz, genügend zum Trinken, Snack oder Frucht und evtl. Wanderstöcke.

Durchführung bei trockenem Wetter.

Anmeldung: Tourismusbüro 081 659 16 16

Astrid Thurner  
Bündner Wanderleiterin und Drogistin 078 740 17 30  
Drogaria Surses 7460 Savognin



## Val d'Err mit der einmaligen Alpenflora und den Felszeichnungen in Senslas

**Diese Tageswanderung am 5.7.2023 bietet eine grosse Fülle an seltenen und geschützten Alpenpflanzen, Wildtieren und die einmalige Landschaft der Val d'Err.**

**Wanderzeit: 5 Std. / Botanisierzeit 2½ Std.**

**Treffpunkt: 9:00 Uhr Talstation Gondelbahn**

Mit dem Bus fahren wir von Savognin nach Pensa (1660 m).

Nach 1½ Stunden Wanderung durch den Wald erreichen wir Motta d'Err (1977 m). Mitten in den Edelweiss-, Alpenaster-, Alpenakelei- und Steinnelkenmatten rasten wir und geniessen die tolle Aussicht der Val d'Err.

Ganz in der Nähe betrachten wir den Adlerhorst und mit etwas Glück auch den Jungadler. Mit dem Feldstecher versehen suchen wir die Hänge nach Steinböcken und Gämsen ab. Aber auch den Steinadler und die zahlreichen Murmeltiere lassen wir uns nicht entgehen.

Höhepunkt des Tages ist IGL TROTG DA BARTG. Diesen Blumenpfad nach Bartg geniessen wir noch vor der Mittagsrast. Links und rechts des Pfades bewundern wir zahlreiche Feuerlilien, Alpen-Bergscharten, Berg-Laserkraut, Türkenbund, Paradieslilien, Orchideen und viele mehr.

Nach der Mittagsrast wandern wir von Bartg (1820 m) über Castelas nach Senslas (1670 m) zu den prähistorischen Felszeichnungen und Schalensteinen.

Nach einer kleinen Erfrischung führt uns ein schattiger Waldweg gegen 16:30 Uhr nach Savognin (1200 m) hinunter.

Mitnehmen: Wanderausrüstung, **Wanderschuhe**, Ela Card, Regenschutz, genügend zum Trinken (am Mittag kann Wasser nachgefüllt werden,) Picknick, Feldstecher und evtl. Wanderstöcke.

Durchführung bei trockenem Wetter.

Anmeldung über Tourismusbüro: [www.valsurses.ch](http://www.valsurses.ch)

Astrid Thurner

Bündner Wanderleiterin und Drogistin 078 740 17 30

Drogaria Surses 7460 Savognin



## Einmalige Berg Flora im Raum Tignas

**Diese ½ Tageswanderung vom 12.7.2023 bietet eine Fülle an seltenen Bergblumen sowie Heil- und Küchenkräuter.**

**Wanderzeit: 2 ½ Std. / Botanisierzeit: 1 Std.**

**Treffpunkt: 9:00 Tignas bei der Gondelbahn**

Unsere Wanderung führt von Tignas (1560m) nach Pro Barlegn. Dieser Wanderweg wird von einer Farbenpracht an Bergblumen gesäumt. Mit etwas Glück können wir noch die letzten weissen Paradieslilien, sowie die Narzissen-Windröschen bewundern. Die ersten Arnika sollten auch bereits am Wegrand blühen. Auf dem Rundweg über Tignas (1660m) und Monas nach Tignas erfahren wir einiges über spezielle Heilpflanzen und Küchenkräuter. Je nach Lust und Laune besichtigen wir noch das Edelweissfeld in Fotgs.

Mitnehmen: Wanderausrüstung, **Wanderschuhe**, Ela Card, Regenschutz, genügend zum Trinken, evtl. Wanderstöcke.

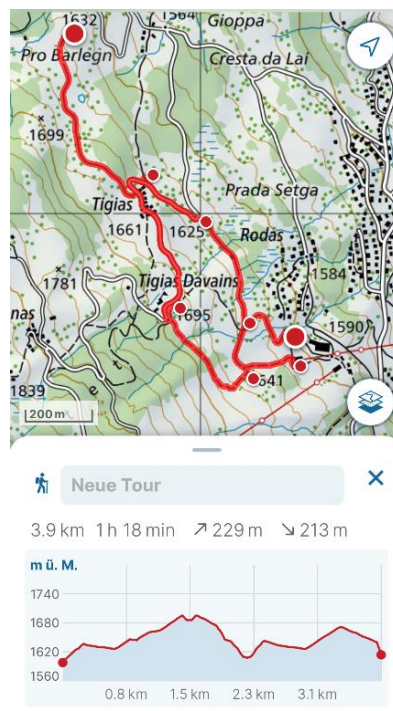
Durchführung bei trockenem Wetter.

Anmeldung über Tourismusbüro: [www.valsurses.ch](http://www.valsurses.ch)

Astrid Thurner

Bündner Wanderleiterin und Drogistin 078 740 17 30

Drogaria Surses 7460 Savognin



## Val d'Err mit der einmaligen Alpenflora und den Zauberwald ob Rona

**Diese Tageswanderung am 19.7.2023 bietet uns viele seltene und geschützte Alpenpflanzen und eine einmalige Landschaft.**

**Wanderzeit: 4½ Std. / Botanisierzeit 1½ Std.  
Treffpunkt: 9:00 Uhr Talstation Gondelbahn**

Mit dem Bus fahren wir von Savognin nach Pensa (1660 m).

Nach 1½ Stunden Wanderung durch den Wald erreichen wir Motta d'Err (1977 m). Mitten in den Edelweiss-, Alpenaster-, Alpenakelei- und Steinnelkenmatten rasten wir und geniessen die tolle Aussicht der Val d'Err.

Ganz in der Nähe betrachten wir den Adlerhorst und mit etwas Glück auch den Jungadler. Mit dem Feldstecher versehen suchen wir die Hänge nach Steinböcken und Gämsen ab. Aber auch den Steinadler und die zahlreichen Murmeltiere lassen wir uns nicht entgehen.

Höhepunkt des Tages ist IGL TROTG DA BARTG. Diesen Blumenpfad nach Bartg geniessen wir noch vor der Mittagsrast. Links und rechts des Pfades bewundern wir zahlreiche Feuerlilien, Alpen-Bergscharten, Berg-Laserkraut, Türkenbund, Paradieslilien, Orchideen und viele mehr.

Nach der Mittagsrast wandern wir von Bartg (1820 m) nach Tgant Pensa (1659 m) von dort führt uns ein schattiger Waldweg nach Plaz Beischen (1534 m).

Nach einer kleinen Erfrischung geniessen wir noch den letzten Abschnitt durch den wunderschönen Zauberwald, wo wir evtl. auch einige Eierschwämmli sammeln können. Um 16:15 erreichen wir Rona (1410m), von wo das Postauto uns nach Savognin zurückbringt.

Mitnehmen: Wanderausrüstung, **Wanderschuhe**, Ela Card, Regenschutz, genügend zum Trinken (am Mittag kann Wasser nachgefüllt werden), Picknick, Feldstecher und evtl. Wanderstöcke.

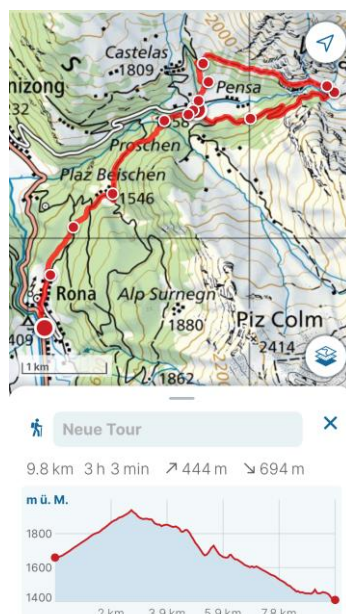
Durchführung bei trockenem Wetter.

Anmeldung über Tourismusbüro: [www.valsurses.ch](http://www.valsurses.ch)

Astrid Thurner

Bündner Wanderleiterin und Drogistin 078 740 17 30

Drogaria Surses 7460 Savognin



## Artenreiche Alpenflora - 3 Bergseen - Hochplateau Alp Flex

**Diese Tageswanderung im Parc Ela, am 26.7.2023 bietet uns viele seltene Alpenpflanzen und Orchideen, einmalige Landschaft mit ihren Bergseen und dem Hochmoor.**

**Wanderzeit: 4 Std. plus Botanisierzeit 1 ½ Std..  
Treffpunkt: 9:00 Uhr Talstation Gondelbahn**

Mit dem Bus fahren wir nach Sur (1600 m), dann bis zur Höhe des Lai Neir (1938 m), botanisierend erreichen wir den Lai Neir, und zur Mittagsrast die Lais Blos (1960 m.) dann Tgalucas – Son Roc - Sur

Die Alp Flex zählt zu den 88 Schweizer Moorlandschaften von besonderer Schönheit und nationaler Bedeutung.

Auf dem Hochplateau angekommen, geniessen wir die Weite und den Blick auf den dominierenden Piz Platta. Ebenfalls bewundern wir die üppige Alpenflora mit vielen Orchideen, wie die Kugelorchis, die Weisszunge und das Brechkölbchen.

Für die mutigen lohnt es sich evtl. die Badehosen einzupacken. Die Lais Blos könnten zum Baden einladen.

Vor dem Abstieg bei der Kapelle Son Roc (1940 m) geniessen wir noch die tolle Rundschau Mittelbündens und die letzten Alpenpflanzen.

Über Waldpfade und Waldwege erreichen wir um 16:15 Rona (1410 m), von wo das Postauto uns nach Savognin zurückbringt.

Mitnehmen: Wanderausrüstung, Regenschutz, **Wanderschuhe**, Ela Card, genügend zu trinken (am Mittag kann Wasser nachgefüllt werden), Picknick, evtl. Wanderstöcke und Feldstecher.

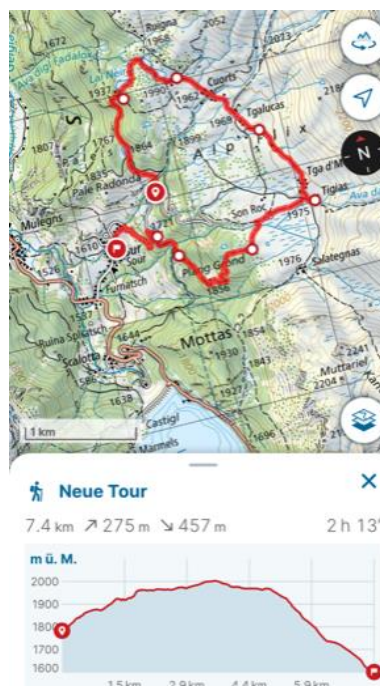
Durchführung bei trockenem Wetter.

Anmeldung: Tourismusbüro 081 659 16 16

Astrid Thurner

Bündner Wanderleiterin und Drogistin 078 740 17 30

Drogaria Surses7460 Savognin





## Artenreiche Alpenflora über dem Marmorera-See, mit toller Rundschau zu den 3000er Mittelbündner Bergen

Diese Tageswanderung am 2.8.2023 bietet eine grosse Fülle an Alpen- und Heilpflanzen, sowie die permanente Sicht zum Marmorera Stausee.

**Wanderzeit 4 Std. / Botanisierzeit 1 ½ Std.**

**Treffpunkt: Post Savognin 9:30**

Mit dem Postauto fahren wir zum Marmorera Staumauer (1684 m).

Nach einem 1½-stündigen Aufstieg zur Alp Pra Miez (1912 m) bewundern wir zahlreiche Alpenpflanzen und Küchenkräuter. Auf diesem Höhenpfad über dem Marmorera Stausee erreichen wir die Alp Starschagns, wo wir die Mittagstrost und die tollen Mittelbündner 3000er Berge geniessen. Frisch gestärkt bewundern wir noch einige seltene Alpenpflanzen, die Alpenakelei, den Türkenbund und zahlreiche Orchideen. Für den persönlichen Kräuterschnaps graben wir einige Wurzeln der Meisterwurzpflanze aus. Über Alp la Motta erreichen wir gegen 15:00 Bivio.

Das Postauto bringt uns gegen 16:00 wieder nach Savognin.

Mitnehmen: Wanderausrüstung, Regenschutz, **Wanderschuhe**, Ela Card, genügend zu trinken (am Mittag kann Wasser nachgefüllt werden), Picknick, evtl. Wanderstöcke, Feldstecher.

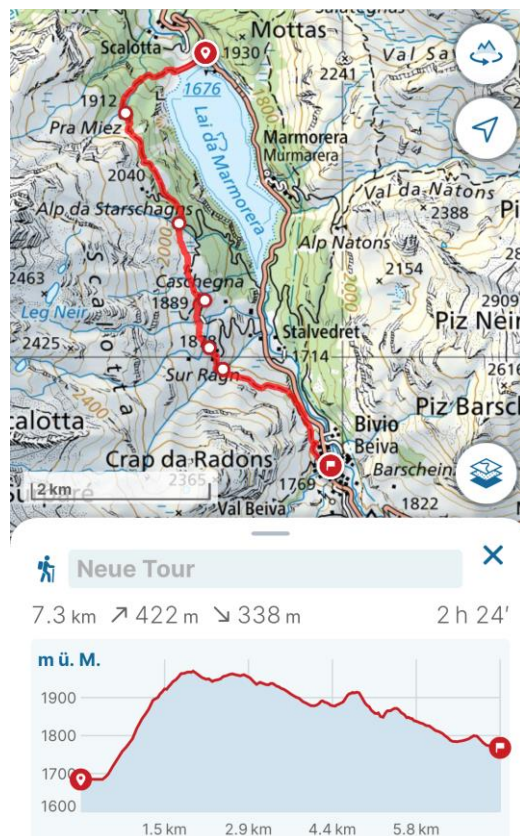
Durchführung bei trockenem Wetter.

Anmeldung: Tourismusbüro 081 659 16 16

Astrid Thurner

Bündner Wanderleiterin und Drogistin 078 740 17 30

Drogaria Surses 7460 Savognin



## Familien- und Erwachsenen Wanderung durch den Arven Wald zum Bergsee

**Diese Wanderung am 9.8.2023 durch den Arven Wald, über Bergweiden und Magerwiesen bietet einiges an tollen Pflanzen, Heil- und Küchenkräutern.**

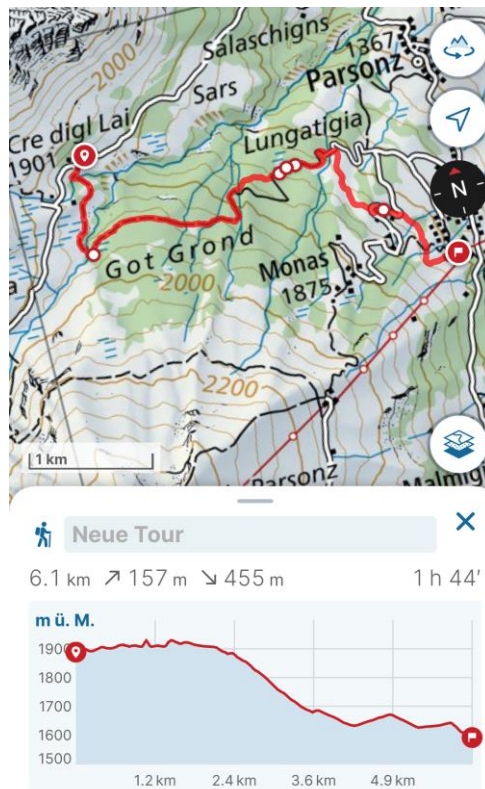
**Wanderzeit: 3 Std. plus Botanisierzeit: 1 Std.  
Treffpunkt: 9:00h Gondelbahn Talstation**

Mit dem Bus fahren wir nach Cre digl Lai.(1900.m)  
Auf dem Wanderpfad am Fusse des Wallfahrtortes Ziteil, lernen wir zahlreiche Bergblumen und Küchenkräuter kennen. Eine kleine Rast gibt es beim Lai digls Bargungs.  
Über die Maiensässe Lungatigia (1633 m) erreichen wir Tignas. Nach der Mittagsrast besteht die Möglichkeit das private Maiensäss in Fotgs (1560 m), mit den über 1500 angebauten Edelweisspflanzen der Drogaria Surses zu besichtigen, oder bereits in Tignas (1600 m) direkt mit der Gondelbahn nach Savognin zu fahren.

Mitnehmen: Wanderausrüstung, **Wanderschuhe**, Gästekarte, Regenschutz, genügend zu trinken, (Wasser kann auf der Wanderung nachgefüllt werden) Picknick, evtl. Wanderstöcke.

Durchführung bei trockenem Wetter.  
Anmeldung Tourismusbüro 081 6591616

Astrid Thurner  
Bündner Wanderleiterin und Drogistin 078 740 17 30  
Drogaria Surses 7460 Savognin



## Julierpass / Pass digl Gelgia – Val d' Agnel – Himmelstor – Fuorcla digl Leget

Diese Tageswanderung vom 16. 8. 2023, führt uns zum südlichsten Teil des Parc Ela und bietet uns viele tolle Alpenpflanzen und die verschiedenen Gesteine. Heute wandern wir vom Kontinent in den Ozean begleitet von einer üppigen Alpenflora und wir erfahren auch Einiges über die Entstehung der Alpen.

**Wanderzeit: 5 Std. / Botanisierzeit: 2 Std.**  
**Treffpunkt: 08:30 Uhr Post Savognin**

Mit dem Postauto fahren wir auf den Julierpass / Pass digl Gelgia (2284 m). Dort bewundern wir die alten Karrenspuren der Römer. Die Val d' Agnel begrüsst uns mit den verschiedensten Gesteinen und natürlich die dazu gehörige Alpenflora inklusiv vielen Polsterpflanzen. Die Val d' Agnel ist ein Bijou für den Stein- und Blumenliebhaber. Beim Himmelstor auf 2671 m gibt es die wohlverdiente Mittagsrast, und die Entscheidung evtl. noch weiter zu wandern bis zum Leg digl Leget (2715 m). Um 16:00 Uhr fahren wir vom Julierpass wieder Heim.

Mitnehmen: Wanderausrüstung, **Wanderschuhe**, Ela Card, Regenschutz, genügend zum Trinken, Picknick, evtl. Wanderstöcke und Feldstecher.

Durchführung bei trockenem Wetter.  
Anmeldung über Tourismusbüro: [www.valsurses.ch](http://www.valsurses.ch)

Astrid Thurner  
Bündner Wanderleiterin und Drogistin 078 740 17 30  
Drogaria Surses 7460 Savognin

